

K.O. KALI

D.L. 5-6

SKICA POSTOJEĆEG STANJA


sa uklopom katastarskog plana
M 1: 500

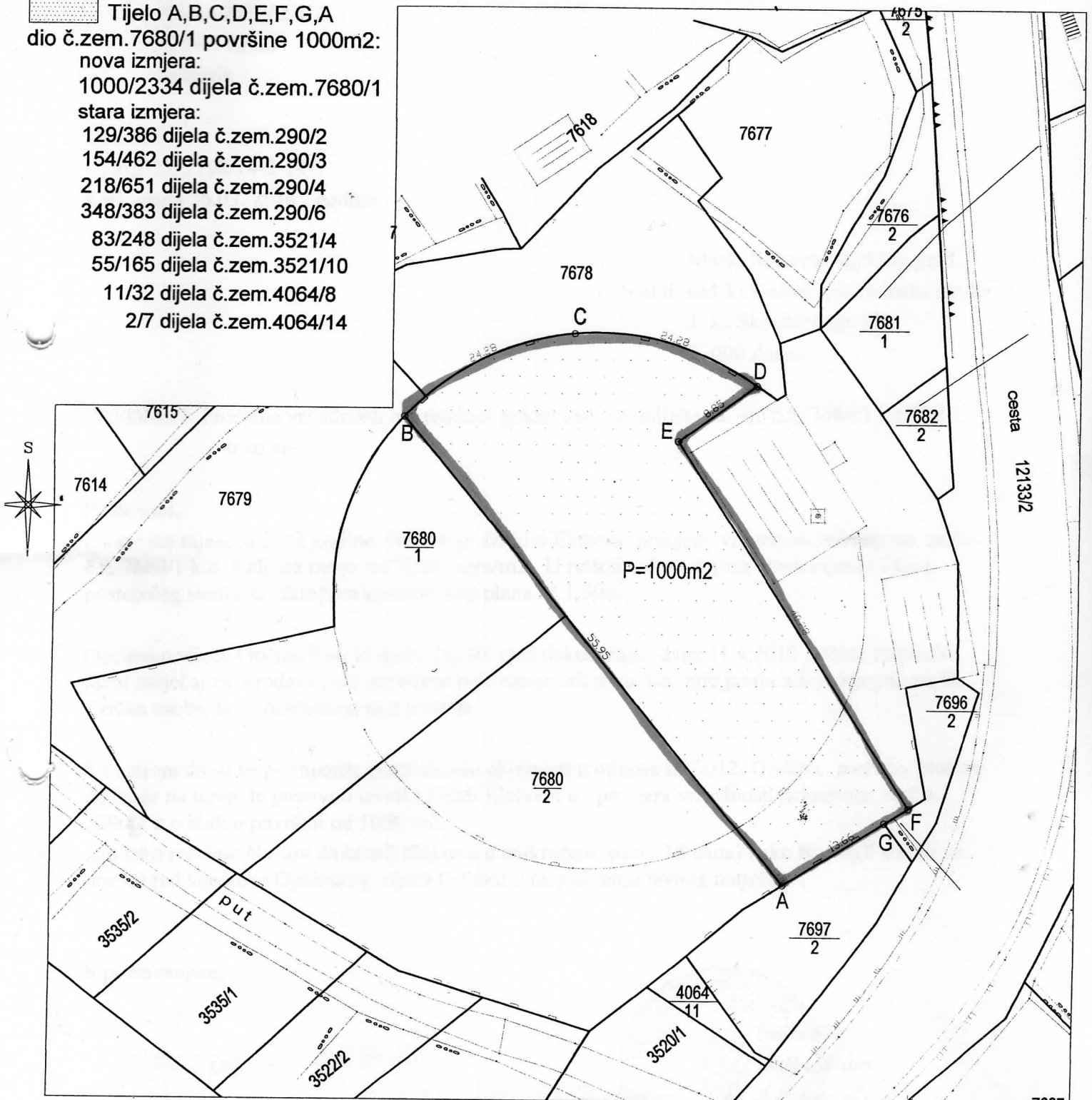
Ured ovl. inž. geodezije

Romano Kovačević




Trg kneza Višeslava 6G

Zadar


 Tijelo A,B,C,D,E,F,G,A
dio č.zem.7680/1 površine 1000m²:
nova izmjera:
1000/2334 dijela č.zem.7680/1
stara izmjera:
129/386 dijela č.zem.290/2
154/462 dijela č.zem.290/3
218/651 dijela č.zem.290/4
348/383 dijela č.zem.290/6
83/248 dijela č.zem.3521/4
55/165 dijela č.zem.3521/10
11/32 dijela č.zem.4064/8
2/7 dijela č.zem.4064/14



LEGENDA:

- 7680/1 broj kat. čest. zem.
-  postojeće stanje
-  granice katastarskih parcela
-  prijedlog nove medje

Zadar, 20.ožujak,2012.g.

Romano Kovačević
ing. geod.
Izrada: 
Ured ovl. inženjera geodezije
POSREDOVANJE U PROMETU NEKRETNIM PRAVNIM
POSREDOVANJE U PROMETU NEKRETNIM PRAVNIM
POSREDOVANJE U PROMETU NEKRETNIM PRAVNIM

M.P.